Producción nacional de petróleo y gas

Enero 2019

Unidades: Miles de barriles diarios (Mbd) y Millones de pies cúbicos diarios (MMpcd). Nota: A partir de 2018 se contabiliza la producción de petróleo de Pemex a una temperatura de 15.56 grados celsius; de conformidad con lo establecido en los "Lineamientos técnicos en materia de medición de hidrocarburos" como resultado a partir de 2018 todos los operadores reportan bajo dichas condiciones. La producción corresponde a volúmenes total de hidrocarburos extraídos por el Contratista o en su caso, Asignatario.

Nacional	2009	2010	2011	2012	2013	2014	2015	2016	2017	2018*	2018-Ene	2018-Feb	2018-Mar	2018-Abr	2018-May	2018-Jun	2018-Jul	2018-Ago	2018-Sep	2018-Oct	2018-Nov	2018-Dic	2019-Ene
Producción de petróleo (Mbd)	**2,601.5**	**2,577.0**	**2,552.6**	**2,547.9**	**2,522.1**	**2,428.8**	**2,266.8**	**2,154.4**	**1,950.2**	**1,810.7**	**1,905.3**	**1,872.7**	**1,842.5**	**1,865.4**	**1,847.0**	**1,826.0**	**1,820.7**	**1,796.5**	**1,805.7**	**1,745.6**	**1,695.9**	**1,709.2**	**1,621.6**
Producción de petróleo en mar	2,030.1	1,958.6	1,918.6	1,910.2	1,907.5	1,860.1	1,768.2	1,708.0	1,589.3	**1,495.9**	1,577.8	1,547.1	1,519.6	1,545.2	1,531.7	1,509.9	1,505.7	1,484.2	1,495.3	1,438.3	1,395.2	1,405.0	1,316.2
Producción de petróleo en tierra	571.4	618.4	634.0	637.7	614.6	568.7	498.6	446.4	360.9	**314.7**	327.5	325.6	322.9	320.2	315.3	316.1	315.0	312.2	310.5	307.3	300.7	304.2	305.4
Producción de gas (MMpcd)	**7,030.2**	**7,020.0**	**6,594.1**	**6,384.7**	**6,370.3**	**6,531.9**	**6,401.0**	**5,811.5**	**5,103.2**	**4,820.5**	**4,876.8**	**4,820.4**	**4,616.9**	**4,841.9**	**4,801.8**	**4,817.0**	**4,827.8**	**4,879.8**	**4,889.2**	**4,864.3**	**4,753.6**	**4,857.5**	**4,625.6**
Producción de gas asociado	**4,480.3**	**4,561.9**	**4,423.1**	**4,474.9**	**4,607.7**	**4,819.9**	**4,825.7**	**4,545.5**	**4,064.9**	**3,759.8**	**3,740.1**	**3,693.6**	**3,499.1**	**3,754.5**	**3,710.5**	**3,757.6**	**3,793.6**	**3,856.6**	**3,866.6**	**3,847.4**	**3,738.7**	**3,855.8**	**3,626.9**
Producción de gas asociado en mar	2,927	2,786	2,652	2,639	2,776	3,120	3,315	3,142	2,910	**2,779.3**	2,716	2,706	2,511	2,750	2,722	2,760	2,808	2,886	2,910	2,892	2,792	2,896	2,652
Producción de gas asociado en tierra	1,553	1,776	1,771	1,836	1,832	1,700	1,511	1,404	1,155	**980.6**	1,024	988	988	1,005	988	997	986	971	957	956	947	960	975
Producción de gas no asociado	**2,549.9**	**2,458.1**	**2,171.0**	**1,909.8**	**1,762.6**	**1,712.0**	**1,575.3**	**1,266.0**	**1,038.3**	**1,060.7**	**1,136.8**	**1,126.8**	**1,117.8**	**1,087.4**	**1,091.3**	**1,059.5**	**1,034.3**	**1,023.2**	**1,022.7**	**1,016.8**	**1,014.9**	**1,001.7**	**998.7**
Producción de gas no asociado en mar	49	38	27	22	18	16	16	15	14	**139.8**	145	147	147	134	148	142	144	134	132	136	135	135	138
Producción de gas no asociado en tierra	2,501	2,420	2,144	1,888	1,745	1,696	1,559	1,251	1,024	**920.9**	992	980	971	953	943	918	890	890	890	881	880	867	861
Producción de gas sin nitrógeno	**6,534.0**	**6,337.0**	**5,913.5**	**5,676.2**	**5,678.9**	**5,757.9**	**5,504.4**	**4,896.0**	**4,118.6**	**3,705.2**	**3,771.3**	**3,694.0**	**3,629.5**	**3,778.5**	**3,750.2**	**3,794.4**	**3,634.1**	**3,675.0**	**3,714.4**	**3,686.6**	**3,651.6**	**3,685.0**	**3,591.8**
Producción de nitrógeno	496	683	681	709	691	774	897	916	985	**1,115.4**	1,106	1,126	987	1,063	1,052	1,023	1,194	1,205	1,175	1,178	1,102	1,173	1,034
Pozos productores en operación	**6,888**	**7,476**	**8,313**	**9,437**	**9,836**	**9,559**	**9,364**	**8,843**	**8,197**	**8,023**	**8,156**	**8,168**	**8,135**	**8,086**	**8,084**	**8,075**	**8,050**	**8,017**	**7,972**	**7,899**	**7,849**	**7,790**	**7,766**
Pozos productores de petróleo y gas asociado	3,721	4,406	5,195	6,068	6,509	6,212	5,825	5,436	3,138	**4,897**	4,924	4,926	4,927	4,930	4,937	4,945	4,922	4,915	4,890	4,849	4,815	4,782	4,750
Pozos productores de gas no asociado	3,167	3,070	3,118	3,369	3,327	3,347	3,539	3,407	5,059	**3,126**	3,232	3,242	3,208	3,156	3,147	3,130	3,128	3,102	3,082	3,050	3,034	3,008	3,016
Pozos productores perforados	**1,419**	**954**	**968**	**1,254**	**665**	**516**	**256**	**103**	**61**	**143**	**18**	**14**	**12**	**14**	**12**	**9**	**12**	**14**	**3**	**14**	**7**	**14**	**14**

Producción por cuenca		2009	2010	2011	2012	2013	2014	2015	2016	2017	2018*	2018-Ene	2018-Feb	2018-Mar	2018-Abr	2018-May	2018-Jun	2018-Jul	2018-Ago	2018-Sep	2018-Oct	2018-Nov	2018-Dic	2019-Ene
Burgos, Burro-Picachos y Sabinas	***Producción de petróleo (Mbd)***		**1.2**	**2.5**	**4.8**	**8.0**	**5.0**				**0.0**													
	Producción de petróleo en tierra		1.2	2.5	4.8	8.0	5.0				**0.0**													
	Producción de gas (MMpcd)	**1,514.8**	**1,478.4**	**1,344.1**	**1,269.1**	**1,286.6**	**1,220.9**	**1,099.0**	**879.0**	**726.6**	**654.1**	**697.0**	**690.8**	**685.1**	**671.7**	**665.1**	**647.5**	**635.2**	**630.0**	**626.9**	**629.8**	**634.5**	**637.9**	**633.3**
	Producción gas asociado en tierra		19	34	64	110	67				**0.0**													
	Producción gas no asociado en tierra	1,515	1,459	1,311	1,205	1,176	1,154	1,099	879	727	**654.1**	697	691	685	672	665	648	635	630	627	630	635	638	633
	Pozos productores en operación	**2,842**	**2,745**	**2,812**	**3,123**	**3,170**	**3,118**	**3,221**	**3,122**	**2,867**	**2,854**	**2,943**	**2,952**	**2,920**	**2,875**	**2,870**	**2,855**	**2,856**	**2,830**	**2,812**	**2,794**	**2,780**	**2,762**	**2,773**
	Pozos productores de petróleo y gas asociado		17	38	80	148	96				**0**													
	Pozos productores de gas no asociado	2,842	2,728	2,774	3,043	3,022	3,022	3,221	3,122	2,867	**2,854**	2,943	2,952	2,920	2,875	2,870	2,855	2,856	2,830	2,812	2,794	2,780	2,762	2,773
	Pozos productores perforados	**362**	**244**	**187**	**196**	**118**	**185**	**11**	**4**	**1**	**12**	**4**	**1**	**0**	**0**	**0**	**0**	**0**	**0**	**0**	**4**	**3**	**2**	**5**
Cuencas del Sureste[1/]	***Producción de petróleo (Mbd)***	**2,508.2**	**2,473.5**	**2,433.8**	**2,402.8**	**2,377.2**	**2,303.8**	**2,154.1**	**2,045.9**	**1,852.2**	**1,719.1**	**1,812.2**	**1,779.5**	**1,749.6**	**1,770.8**	**1,752.1**	**1,730.2**	**1,727.8**	**1,706.9**	**1,718.6**	**1,657.0**	**1,609.2**	**1,619.3**	**1,533.9**
	Producción de petróleo en mar	2,010	1,942	1,903	1,895	1,896	1,851	1,760	1,701	1,584	**1,491.1**	1,572	1,541	1,513	1,539	1,526	1,504	1,500	1,480	1,494	1,435	1,392	1,401	1,313
	Producción de petróleo en tierra	498	532	531	508	481	452	394	345	269	**228.0**	241	239	236	232	226	227	228	227	225	222	217	218	221
	Producción de gas (MMpcd)	**4,493.6**	**4,520.1**	**4,306.2**	**4,245.5**	**4,309.6**	**4,603.3**	**4,663.1**	**4,369.3**	**3,906.3**	**3,769.6**	**3,765.6**	**3,725.1**	**3,531.2**	**3,762.1**	**3,725.8**	**3,763.0**	**3,802.7**	**3,861.1**	**3,877.8**	**3,849.1**	**3,733.2**	**3,835.5**	**3,624.8**
	Producción de gas asociado	**4,314.2**	**4,374.7**	**4,186.8**	**4,162.0**	**4,230.0**	**4,505.5**	**4,578.6**	**4,299.7**	**3,846.5**	**3,556.2**	**3,536.4**	**3,493.6**	**3,300.7**	**3,547.5**	**3,501.0**	**3,545.2**	**3,586.1**	**3,654.3**	**3,674.0**	**3,645.9**	**3,536.1**	**3,650.6**	**3,430.1**
	Producción gas asociado en mar	2,894	2,755	2,614	2,593	2,739	3,088	3,283	3,115	2,888	**2,760.8**	2,693	2,684	2,489	2,729	2,703	2,740	2,789	2,869	2,902	2,873	2,777	2,878	2,635
	Producción gas asociado en tierra	1,420	1,619	1,573	1,569	1,491	1,418	1,296	1,185	959	**795.5**	843	810	812	819	798	805	797	786	772	773	759	773	795
	Producción de gas no asociado	**179.4**	**145.4**	**119.4**	**83.5**	**79.6**	**97.8**	**84.5**	**69.6**	**59.8**	**213.3**	**229.2**	**231.5**	**230.5**	**214.6**	**224.8**	**217.8**	**216.7**	**206.8**	**203.8**	**203.2**	**197.2**	**184.9**	**194.7**
	Producción de gas no asociado en tierra	179	145	119	84	80	98	85	70	60	**87.4**	99	99	97	94	91	90	87	87	85	81	76	64	70
	Producción de nitrógeno	**496**	**683**	**681**	**709**	**691**	**774**	**897**	**910**	**979**	**1,110.3**	**1,101**	**1,117**	**983**	**1,059**	**1,046**	**1,018**	**1,189**	**1,200**	**1,170**	**1,173**	**1,097**	**1,168**	**1,029**
	Pozos productores en operación	**1,460**	**1,532**	**1,624**	**1,756**	**1,888**	**1,992**	**1,940**	**1,789**	**1,648**	**1,581**	**1,599**	**1,588**	**1,590**	**1,573**	**1,577**	**1,580**	**1,581**	**1,590**	**1,595**	**1,580**	**1,562**	**1,553**	**1,567**
	Pozos productores de petróleo y gas asociado	1,345	1,422	1,527	1,676	1,806	1,892	1,839	1,699	1,559	**1,475**	1,480	1,470	1,469	1,461	1,467	1,470	1,473	1,484	1,491	1,490	1,473	1,469	1,481
	Pozos productores de gas no asociado	115	110	97	80	82	100	101	90	89	**106**	119	118	121	112	110	110	108	106	104	90	89	84	86
	Pozos productores perforados	**156**	**157**	**160**	**273**	**329**	**190**	**159**	**71**	**25**	**45**	**4**	**3**	**4**	**1**	**3**	**3**	**4**	**7**	**0**	**7**	**3**	**6**	**6**

Producción de petróleo por ubicación (ene-2019)

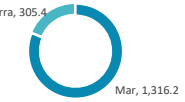

Tasa de cambio anual de producción de petróleo por ubicación

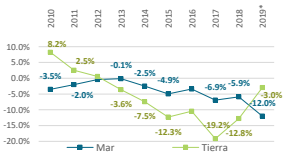

* Información a Enero 2019.

Producción de gas por tipo (ene-2019)

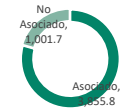

Tasa de cambio anual de producción de gas

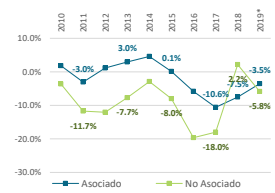

* Información a Enero 2019.

* Información a Enero 2019. La información de pozos productores perforados sólo incluye a Pemex.

[1/] Se incluye la producción de los campos Cerro Nanchital y Catedral que corresponden a la cuenca de Cinturón Plegado de Chiapas.

Fuente: Comisión Nacional de Hidrocarburos y Base de datos institucional (BDI) de Petróleos Mexicanos.

Producción nacional de petróleo y gas
Enero 2019

CNH
Comisión Nacional de Hidrocarburos

Unidades: Miles de barriles diarios (Mbd) y Millones de pies cúbicos diarios (MMpcd)

			2009	2010	2011	2012	2013	2014	2015	2016	2017	2018*	2018-Ene	2018-Feb	2018-Mar	2018-Abr	2018-May	2018-Jun	2018-Jul	2018-Ago	2018-Sep	2018-Oct	2018-Nov	2018-Dic	2019-Ene
Producción por cuenca	Tampico-Misantla	***Producción de petróleo (Mbd)***	**88.7**	**97.5**	**113.0**	**136.3**	**127.6**	**108.6**	**100.7**	**93.8**	**82.7**	**74.0**	**76.8**	**76.9**	**76.8**	**78.0**	**77.6**	**78.0**	**74.9**	**71.2**	**68.1**	**69.6**	**68.8**	**71.1**	**70.3**
		Producción de petróleo en mar	20	17	15	16	11	9	8	7	6	**4.9**	6	6	6	7	6	6	5	4	1	3	3	4	4
		Producción de petróleo en tierra	69	81	98	121	117	100	93	87	77	**69.1**	71	71	70	71	72	72	70	67	67	66	66	67	67
		Producción de gas (MMpcd)	**212.3**	**202.6**	**227.0**	**268.8**	**279.4**	**252.4**	**246.7**	**240.4**	**206.7**	**180.4**	**189.9**	**186.4**	**184.6**	**187.0**	**186.6**	**189.0**	**182.6**	**177.4**	**164.9**	**172.4**	**172.6**	**172.2**	**159.7**
		Producción de gas asociado	**163.6**	**164.8**	**200.4**	**246.9**	**261.4**	**236.1**	**230.6**	**225.3**	**192.5**	**166.6**	**175.8**	**172.2**	**170.7**	**173.3**	**173.0**	**175.3**	**168.9**	**163.8**	**151.2**	**158.7**	**158.4**	**158.2**	**146.0**
		Producción gas asociado en mar	33	31	38	45	36	32	32	27	22	**18.5**	23	22	22	21	20	20	19	17	8	18	15	18	17
		Producción gas asociado en tierra	130	134	163	202	225	204	198	198	171	**148.1**	153	150	149	153	153	155	150	147	143	140	144	141	130
		Producción de gas no asociado	**48.7**	**37.8**	**26.6**	**21.9**	**18.0**	**16.3**	**16.1**	**15.1**	**14.2**	**13.8**	**14.2**	**14.1**	**13.9**	**13.6**	**13.7**	**13.7**	**13.7**	**13.6**	**13.7**	**13.7**	**14.2**	**14.0**	**13.7**
		Producción de gas no asociado en mar	49	38	27	22	18	16	16	15	14	**13.8**	14	14	14	14	14	14	14	14	14	14	14	14	14
		Pozos productores en operación	**2,348**	**2,937**	**3,598**	**4,273**	**4,508**	**4,176**	**3,937**	**3,688**	**3,450**	**3,368**	**3,392**	**3,404**	**3,406**	**3,417**	**3,417**	**3,422**	**3,396**	**3,376**	**3,344**	**3,303**	**3,286**	**3,257**	**3,211**
		Pozos productores de petróleo y gas asociado	2,342	2,931	3,592	4,268	4,504	4,172	3,933	3,684	3,446	**3,364**	3,388	3,400	3,402	3,413	3,413	3,418	3,392	3,372	3,340	3,299	3,282	3,253	3,207
		Pozos productores de gas no asociado	6	6	6	5	4	4	4	4	4	**4**	4	4	4	4	4	4	4	4	4	4	4	4	4
		Pozos productores perforados	**863**	**530**	**597**	**769**	**193**	**117**	**82**	**25**	**34**	**6**	**7**	**10**	**7**	**12**	**9**	**6**	**6**	**7**	**3**	**3**	**1**	**6**	**1**
	Veracruz	***Producción de petróleo (Mbd)***	**4.6**	**4.9**	**3.2**	**4.0**	**9.3**	**11.4**	**12.1**	**14.8**	**15.3**	**17.6**	**16.0**	**16.2**	**16.0**	**16.6**	**17.3**	**17.7**	**18.0**	**18.3**	**19.1**	**19.0**	**17.9**	**18.7**	**17.4**
		Producción de petróleo en tierra	5	5	3	4	9	11	12	15	15	**17.6**	16	16	16	17	17	18	18	18	19	19	18	19	17
		Producción de gas (MMpcd)	**809.6**	**818.9**	**716.7**	**601.2**	**494.5**	**455.3**	**392.2**	**322.8**	**263.5**	**214.4**	**224.2**	**218.1**	**215.9**	**221.1**	**224.2**	**217.6**	**206.3**	**205.7**	**213.6**	**211.9**	**207.9**	**206.8**	**202.7**
		Producción de gas asociado en tierra	3	3	2	2	6	11	17	21	26	**37.0**	28	28	28	34	37	37	39	39	41	43	44	47	46
		Producción de gas no asociado en tierra	807	816	714	599	489	444	376	302	238	**177.4**	196	190	188	187	188	181	168	167	172	169	164	160	157
		Pozos productores en operación	**226**	**249**	**266**	**276**	**260**	**262**	**258**	**237**	**228**	**219**	**218**	**221**	**216**	**218**	**220**	**218**	**216**	**220**	**220**	**221**	**220**	**217**	**213**
		Pozos productores de petróleo y gas asociado	21	23	26	35	41	42	45	47	50	**57**	52	53	53	53	57	57	57	59	59	60	60	60	60
		Pozos productores de gas no asociado	205	226	240	241	219	220	213	190	178	**162**	166	168	163	165	163	161	159	161	161	161	160	157	153
		Pozos productores perforados	**38**	**23**	**24**	**16**	**25**	**24**	**4**	**3**	**0**	**6**	**2**	**0**	**1**	**1**	**0**	**0**	**2**	**0**	**0**	**0**	**0**	**0**	**2**

	Cuenca	Campo		2009	2010	2011	2012	2013	2014	2015	2016	2017	2018*	2018-Ene	2018-Feb	2018-Mar	2018-Abr	2018-May	2018-Jun	2018-Jul	2018-Ago	2018-Sep	2018-Oct	2018-Nov	2018-Dic	2019-Ene
Principales campos de petróleo	Cuencas del Sureste	Maloob	Petróleo (Mbd)	170.0	218.1	243.5	279.3	298.0	331.7	370.6	378.5	403.1	**432.3**	442.1	435.4	437.4	458.8	458.6	444.9	429.8	420.7	437.2	421.6	399.9	401.8	**362.6**
			Pozos productores de petróleo y gas asociado	33	39	44	51	56	61	72	76	74	**74**	74	74	75	73	73	73	74	74	74	74	73	74	73
		Zaap	Petróleo (Mbd)	277.3	273.7	279.9	290.3	299.0	305.9	293.0	294.6	297.4	**297.4**	297.4	304.0	297.6	299.4	290.1	287.7	303.8	298.0	312.7	287.2	292.3	298.7	**278.3**
			Pozos productores de petróleo y gas asociado	45	48	50	55	57	58	55	56	56	**58**	58	58	57	56	57	59	59	58	58	58	58	58	58
		Xanab	Petróleo (Mbd)	2.3	19.6	44.1	66.0	66.1	77.1	89.6	139.2	160.4	**108.5**	168.2	144.8	141.3	140.2	136.7	126.5	120.6	104.4	75.4	60.9	46.0	39.3	**34.2**
			Pozos productores de petróleo y gas asociado	1	2	3	4	4	5	6	9	12	**13**	14	13	14	14	15	13	14	13	13	12	12	9	8
		Ku	Petróleo (Mbd)	353.4	337.1	310.7	277.4	257.7	210.0	175.4	159.2	105.9	**82.3**	89.6	88.3	79.6	84.4	83.2	83.5	80.8	80.9	82.1	81.5	73.1	80.5	**73.1**
			Pozos productores de petróleo y gas asociado	55	53	48	51	58	56	50	45	39	**40**	40	40	39	37	37	39	40	41	42	42	42	42	41
		Xux	Petróleo (Mbd)						19.0	60.9	71.5	64.0	**66.0**	63.2	67.2	68.5	68.8	65.8	68.3	65.9	66.8	65.3	66.5	64.6	61.3	**58.2**
			Pozos productores de petróleo y gas asociado						2	8	11	13	**13**	13	12	12	12	12	12	12	13	13	13	13	13	13

	Cuenca	Campo		2009	2010	2011	2012	2013	2014	2015	2016	2017	2018*	2018-Ene	2018-Feb	2018-Mar	2018-Abr	2018-May	2018-Jun	2018-Jul	2018-Ago	2018-Sep	2018-Oct	2018-Nov	2018-Dic	2019-Ene
Principales campos de gas no asociado	Burgos, Burro-Picachos y Sabinas	Nejo	Producción de gas (MMpcd)	80.4	110.6	107.2	83.5	70.8	145.2	214.6	176.1	133.6	**105.8**	123.3	116.4	115.2	111.7	106.7	100.4	94.2	94.4	97.0	100.5	101.8	108.3	**108.9**
			Pozos productores de petróleo y gas asociado		17	38	80	147	96				**0**													
			Pozos productores de gas no asociado	33	58	76	86	88	199	297	260	198	**189**	196	192	187	189	186	186	188	185	189	187	189	197	197
	Veracruz	Cauchy	Producción de gas (MMpcd)	2.1	139.8	164.4	174.8	181.5	180.5	145.0	132.9	93.1	**56.6**	68.0	64.9	62.6	61.8	59.9	55.8	53.7	51.8	52.9	51.8	48.9	47.1	**46.1**
			Pozos productores de gas no asociado	1	17	28	36	34	33	30	25	22	**16**	18	19	17	16	14	14	14	15	15	15	15	15	14
		Gasífero	Producción de gas (MMpcd)				0.4	3.6	39.2	65.6	60.4	71.2	**71.6**	71.4	70.0	72.2	74.0	72.1	71.4	65.5	66.3	71.8	74.7	74.5	75.2	**74.7**
			Pozos productores de petróleo y gas asociado				2	11	14	14	13	13	**14**	13	13	14	14	14	14	14	14	14	15	15	14	14
			Pozos productores de gas no asociado						6	10	10	10	**9**	10	9	9	9	9	9	8	8	8	8	8	10	10
	Burgos, Burro-Picachos y Sabinas	Cuitláhuac	Producción de gas (MMpcd)	84.2	84.6	86.9	86.9	92.8	84.7	78.3	64.2	52.4	**49.8**	51.5	51.1	51.8	60.6	51.8	50.1	49.0	48.2	47.7	45.7	45.4	44.4	**38.1**
			Pozos productores de gas no asociado	212	200	196	205	209	188	196	195	182	**178**	185	186	186	184	180	181	181	177	171	170	169	170	172
		Culebra	Producción de gas (MMpcd)	112.6	97.9	86.1	75.0	69.8	62.1	55.7	51.5	46.8	**45.5**	43.5	46.4	47.3	48.7	50.8	47.0	46.9	50.2	42.6	40.6	41.3	40.9	**41.7**
			Pozos productores de gas no asociado	426	400	396	405	387	380	397	378	331	**320**	333	342	341	334	328	317	322	313	310	304	302	296	298

* Información a Enero 2019. La información de pozos productores perforados sólo incluye a Pemex.

Fuente: Comisión Nacional de Hidrocarburos y Base de datos institucional (BDI) de Petróleos Mexicanos. Cifras sujetas a revisión.

Pozos productores en operación

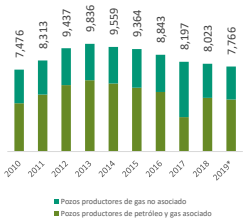

* Información a Enero 2019.

Productividad promedio por pozo de los principales campos de petróleo

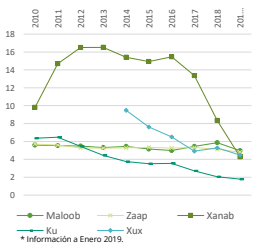

* Información a Enero 2019.

Productividad promedio por pozo de los principales campos de gas no asociado

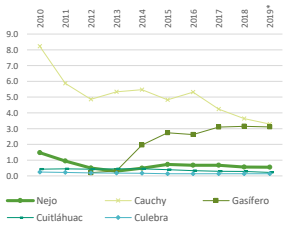

* Información a Enero 2019.