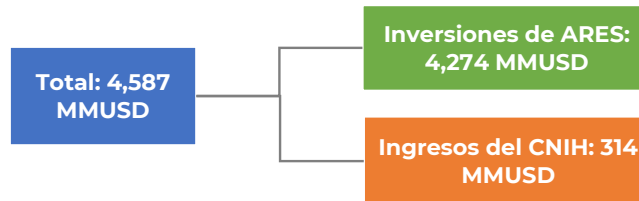
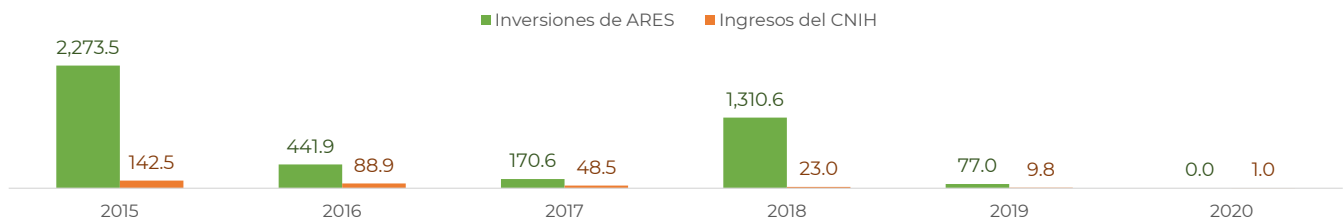


# INVERSIONES EN INFORMACIÓN<sup>1</sup>

30 de abril de 2020



Histórico de inversiones en información (millones de dólares)



Inversiones de ARES

Ingresos del Centro Nacional de Información de Hidrocarburos

**4,274**  
MMUSD

**55**  
Proyectos

Con adquisición **3,675** MMUSD

Sin adquisición **576** MMUSD

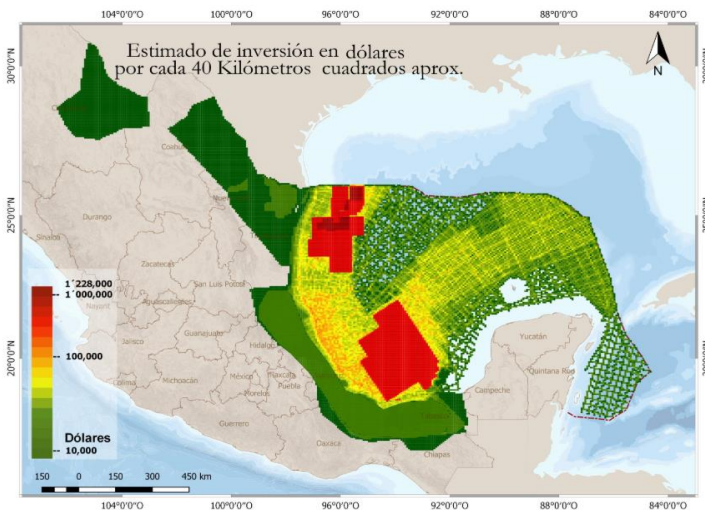
ARES pozos **23** MMUSD

**314**  
MMUSD

Información digital **313.4** MMUSD

Muestras físicas **0.2** MMUSD

Mapa con estimado de inversión<sup>2</sup>



\*MMUSD: millones de dólares

Fuente: Comisión Nacional de Hidrocarburos. Considera los estudios de Autorizaciones de Reconocimiento y Exploración Superficial (ARES) y los ingresos del CNIH por aprovechamientos del sistema de pagos electrónicos e5.

1/ El monto de inversiones de Autorizaciones para el Reconocimiento y Exploración Superficial (ARES) y de ingresos al CNIH por aprovechamientos fueron reexpresado en dólares utilizando el tipo de cambio para solventar obligaciones denominadas en dólares de los EE.UU.A., pagaderas en la República Mexicana promedio observado, publicado por Banco de México.

2/ El mapa muestra una estimación de los diferentes niveles de inversión estimados por área en estudios sísmicos asociados de las Autorizaciones de Reconocimiento y Exploración Superficial. Metodología. Se utilizó una malla de referencia con áreas cuadradas de aproximadamente 40 km<sup>2</sup>, con esta malla se midieron los kilómetros de los estudios de sísmica 2D y los kilómetros cuadrados de los estudios de sísmica 3D correspondientes a cada uno de los cuadrados. Los kilómetros de cada uno de los cuadrados, se multiplicaron por la inversión por unidad de cada estudio (Inversión total del estudio entre los kilómetros o kilómetros cuadrados del estudio). Una vez calculada la inversión por cada uno de los cuadrados se asignaron rangos de inversiones a fin de mostrar los diferentes niveles de inversión. Para mayor información consultar: <https://cnh.gob.mx/informacion/mapas-ares?tab=5597>

El mapa muestra una estimación de los diferentes niveles de inversión estimados por área en estudios sísmicos asociados de las Autorizaciones de Reconocimiento y Exploración Superficial.

Visita el Registro Público: <https://cnh.gob.mx/registro-publico/ares/>