



CNH

Comisión Nacional
de Hidrocarburos

CATÁLOGO DE IMÁGENES

Láminas delgadas y núcleos

INTRODUCCIÓN

Dentro de los servicios que ofrece el Centro Nacional de Información de Hidrocarburos relacionados a la Litoteca Nacional, se encuentra la disponibilidad de consulta de imágenes digitales de alta resolución de núcleos y toma de imágenes digitales de alta resolución de láminas delgadas. Este tipo de servicios utiliza tecnología de vanguardia con la cual se pueden observar detalles que son visibles únicamente con el uso de microscopio de alta resolución, obteniendo una imagen aumentada de hasta 80x de la muestra a analizar.

Con el propósito de dar a conocer estos servicios se pone a disposición una galería de imágenes digitales de alta resolución de muestras de núcleos, y láminas delgadas, donde se visualiza información multi-modal y multi-dimensional de poros y fracturas sin pérdida de resolución con el uso de luz ultravioleta y luz polarizada.

La galería de imágenes se pone a disposición a través de un catálogo, en el cual podrán encontrar algunas fotografías que se han tomado como muestra para ejemplificar los servicios antes mencionados, quedando a petición de las empresas interesadas la solicitud de imágenes digitales de las muestras existentes en las diversas Sedes de la Litoteca Nacional :

- Reynosa Tamaulipas,
- Poza Rica Veracruz,
- Comalcalco Tabasco y
- Ciudad del Carmen Campeche.

Para mayor información sobre estos servicios favor de consultar el Portal del Centro Nacional de Información de Hidrocarburos, en el apartado Litoteca Nacional:

<https://portal.cnih.cnh.gob.mx/litotecas.php>

INDICE

- Núcleos
- Lámina Delgada

INDICE.....4

VERACRUZ8

- COCUITE-102.....9-10
- MACUILE-3 11-12

TAMPICO-MISANTLA..... 14

- COAPECHACA-241..... 15-16
- FURBERO-2663..... 17-18
- PRESIDENTE ALEMAN-1696..... 19-20

CUENCAS DEL SURESTE 22

- AXALON-1..... 23-24
- BRICOL-2DL 25-26
- MUSPAC-42D 27-28

BURGOS 30

- ANHELIDO-1 31-33
- EMERGENTE-1 34
- GUARDIA-1 35
- MONTAÑES-1..... 36-43
- NEJO-101 44-45
- PLATINADO-1 46-48

AGUAS SOMERAS..... 50

- BAGRE-101 51-56
- OSTIONES-1 57-62
- TECOALLI-1..... 63-66
- TONALLI-1 67-70
- TSIMIN-1..... 71-74
- TSON-201..... 75-78

AGUAS PROFUNDAS 80

- ETBAKEL-1..... 81-84
- EXPLORATUS-1 85-93
- MAXIMINO-1..... 94-97
- TAMHA-1..... 98-101
- VESPA-1..... 102-106

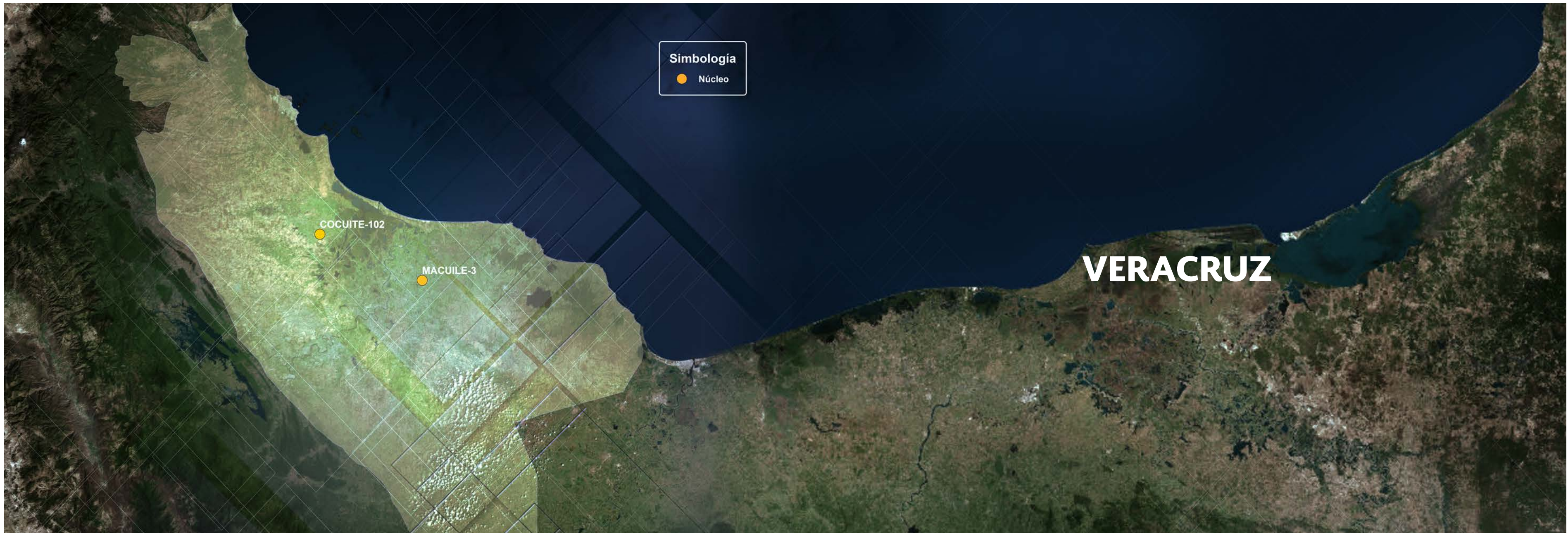
Simbología

● Núcleo

COCUITE-102

MACUILE-3

VERACRUZ




COCUITE-102

ÁREA: Veracruz
POZO: Cocuite-1
NÚCLEO: N-1
INTERVALO: 1625 -1626 m
Nicoles Paralelos

CNH

Comisión Nacional
de Hidrocarburos



9

Cuenca - Veracruz

COCUITE-102

ÁREA: Veracruz
POZO: Cocuite-1
NÚCLEO: N-1
INTERVALO: 1630 -1631 m
Nicoles Paralelos

CNH

Comisión Nacional
de Hidrocarburos



10

Cuenca - Veracruz



11

Cuenca - Veracruz

MACUILE-3

ÁREA: Veracruz
POZO: Macuile-3
NÚCLEO: N-1
INTERVALO: 2975 - 2982 m
Nicolas Paralelos

CNH

Comisión Nacional
de Hidrocarburos



12

Cuenca - Veracruz

MACUILE-3

ÁREA: Veracruz
POZO: Macuile-3
NÚCLEO: N-2
INTERVALO: 3298 - 3299 m
Nicolas Paralelos

CNH

Comisión Nacional
de Hidrocarburos

Simbología

- Núcleo
- Lámina Delgada

TAMPICO-MISANTLA

COAPECHACA-241
PRESIDENTE ALEMAN-1696
FURBERO-2663



COAPECHACA-241

ÁREA: Tampico-Misantla
POZO: Coapechaca-241
NÚCLEO: N-2
INTERVALO: 1703 - 1704 m
Nicoles Paralelos



15

Cuenca Tampico-Misantla

CNH

Comisión Nacional
de Hidrocarburos

COAPECHACA-241

ÁREA: Tampico-Misantla
POZO: Coapechaca-241
NÚCLEO: N-2
INTERVALO: 1704 - 1705 m
Nicoles Paralelos



16

Cuenca Tampico-Misantla

CNH

Comisión Nacional
de Hidrocarburos

FURBERO-2663

ÁREA: Tampico-Misantla
POZO: Coapechaca-241
NÚCLEO: N-2
INTERVALO: 2245 - 2246 m
Nicoles Paralelos

CNH


Comisión Nacional
de Hidrocarburos

FURBERO-2663

ÁREA: Tampico-Misantla
POZO: Coapechaca-241
NÚCLEO: N-2
INTERVALO: 2245 - 2246 m
Luz Ultravioleta

CNH

Comisión Nacional
de Hidrocarburos



PRESIDENTEALEMAN-1696

ÁREA: Tampico-Misantla
POZO: Presidente Aleman-1696
NÚCLEO: N-1
INTERVALO: 2157 - 2158 m
Nicolas Paralelos



19

Cuenca Tampico-Misantla

CNH

Comisión Nacional
de Hidrocarburos

PRESIDENTEALEMAN-1696

ÁREA: Tampico-Misantla
POZO: Presidente Aleman-1696
NÚCLEO: N-1
INTERVALO: 2158 - 2159 m
Nicolas Paralelos



20

Cuenca Tampico-Misantla

CNH


Comisión Nacional
de Hidrocarburos



Simbología
● Núcleo
■ Lámina Delgada

BRICOL-2DL
AXALON-1
MUSPAC-42D

CUENCAS DEL SURESTE



23


Cuencas del Sureste

AXALON-1

ÁREA: Cuencas del Sureste
POZO: Axalon-1
NÚCLEO: N-1
INTERVALO: 4019 - 4020 m
Nicoles Paralelos

CNH

Comisión Nacional
de Hidrocarburos



24

Cuencas del Sureste

AXALON-1

ÁREA: Cuencas del Sureste
POZO: Axalon-1
NÚCLEO: N-1
INTERVALO: 4019 - 4020 m
Luz Ultravioleta

CNH

Comisión Nacional
de Hidrocarburos

BRICOL-2DL

ÁREA: Cuencas del Sureste
POZO: Bricol-2DL
NÚCLEO: N-2
INTERVALO: 6226 - 6227 m
Nicolas Paralelos

CNH


Comisión Nacional
de Hidrocarburos

BRICOL-2DL

ÁREA: Cuencas del Sureste
POZO: Bricol-2DL
NÚCLEO: N-2
INTERVALO: 6228 - 6229 m
Nicolas Paralelos

CNH

Comisión Nacional
de Hidrocarburos



25

Cuencas del Sureste



26

Cuencas del Sureste

MUSPAC-42D

ÁREA: Cuencas del Sureste
POZO: Muspac-42D
NÚCLEO: N-3
INTERVALO: 2654 - 2655 m
Nicoles Paralelos

CNH

Comisión Nacional
de Hidrocarburos

MUSPAC-42D

ÁREA: Cuencas del Sureste
POZO: Muspac-42D
NÚCLEO: N-3
INTERVALO: 2655 - 2656 m
Nicoles Paralelos

CNH

Comisión Nacional
de Hidrocarburos



27

Cuencas del Sureste



28

Cuencas del Sureste

BURGOS

Simbología

- Núcleo
- Lámina Delgada

MONTAÑES-1

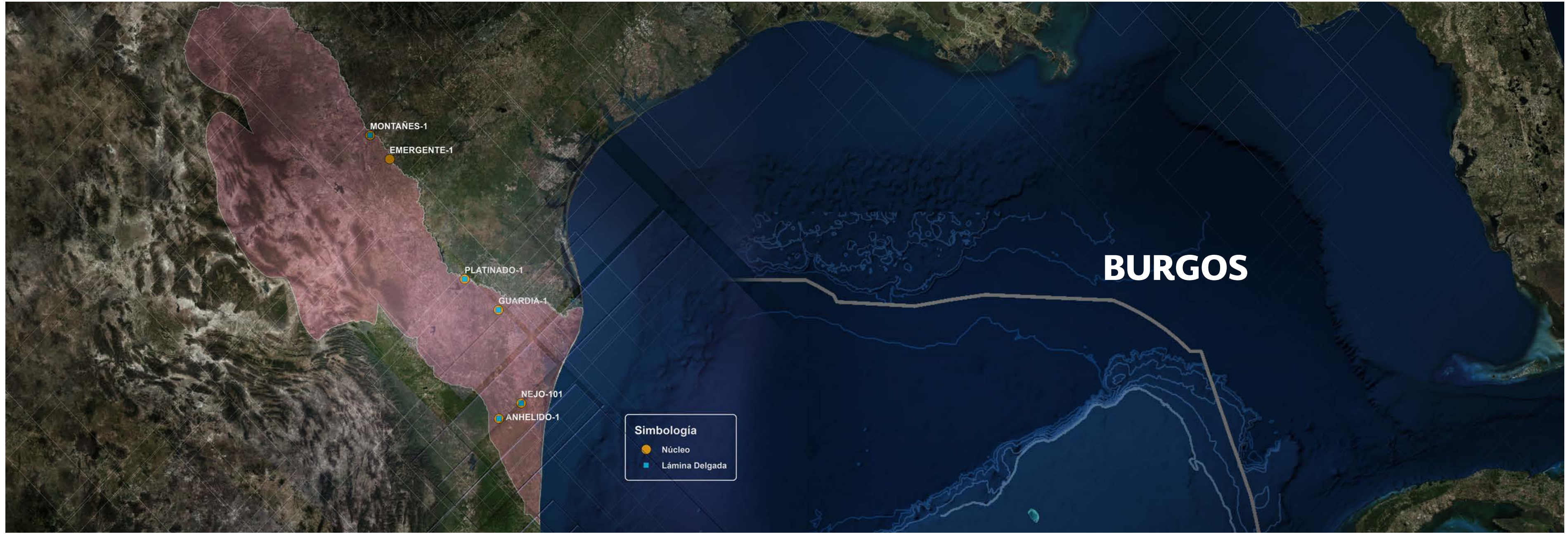
EMERGENTE-1

PLATINADO-1

GUARDIA-1

NEJO-101

ANHELIDO-1




ANHELIDO-1

ÁREA: Burgos
POZO: Anhelido-1
NÚCLEO: N-1
INTERVALO: 2110 - 2111 m
Nicoles Paralelos

CNH

Comisión Nacional
de Hidrocarburos



31


Cuenca - Burgos

ANHELIDO-1

ÁREA: Burgos
POZO: Anhelido-1
NÚCLEO: N-1
INTERVALO: 2110 - 2111 m
Luz Ultravioleta

CNH

Comisión Nacional
de Hidrocarburos




32

Cuenca - Burgos

ANHELIDO-1

ÁREA: Burgos
POZO: Anhelido-1
NÚCLEO: N-1
INTERVALO: 2110 - 2111 m
Nicoles Paralelos



33


Cuenca - Burgos

CNH

Comisión Nacional
de Hidrocarburos

EMERGENTE-1

ÁREA: Burgos
POZO: Emergente-1
NÚCLEO: N-1
INTERVALO: 2484 - 2485 m
Nicoles Paralelos




34

Cuenca - Burgos

CNH

Comisión Nacional
de Hidrocarburos



35


Cuenca - Burgos

GUARDIA-1

ÁREA: Burgos
POZO: Guardia-1
NÚCLEO: N-1
INTERVALO: 3097 - 3098 m
 Nicles Paralelos

CNH

Comisión Nacional
de Hidrocarburos



36

Cuenca - Burgos

MONTAÑES-1

ÁREA: Burgos
POZO: Montañas-1
NÚCLEO: N-1
INTERVALO: 1549 - 1550 m
 Nicles Paralelos

CNH

Comisión Nacional
de Hidrocarburos

MONTAÑES-1

ÁREA: Burgos
POZO: Montañas-1
NÚCLEO: N-1
INTERVALO: 1549 - 1550 m
Luz Ultravioleta

CNH


Comisión Nacional
de Hidrocarburos

MONTAÑES-1

ÁREA: Burgos
POZO: Montañas-1
NÚCLEO: N-1
INTERVALO: 1550 - 1551 m
Nicolas Paralelos


CNH

Comisión Nacional
de Hidrocarburos



37

Cuenca - Burgos



38

Cuenca - Burgos

MONTAÑES-1

ÁREA: Burgos
POZO: Montañas-1
NÚCLEO: N-1
INTERVALO: 1550 - 1551 m
Luz Ultravioleta

CNH


Comisión Nacional
de Hidrocarburos

MONTAÑES-1

ÁREA: Burgos
POZO: Montañas-1
NÚCLEO: N-1
INTERVALO: 1556 - 1557 m
Nicolas Paralelos

CNH

Comisión Nacional
de Hidrocarburos



39

Cuenca - Burgos



40

Cuenca - Burgos

MONTAÑES-1

ÁREA: Burgos
POZO: Montañas-1
NÚCLEO: N-1
INTERVALO: 1556 - 1557 m
Luz Ultravioleta

CNH


Comisión Nacional
de Hidrocarburos

MONTAÑES-1

ÁREA: Burgos
POZO: Montañas-1
NÚCLEO: N-1
INTERVALO: 1560 - 1561 m
Nicolas Paralelos


CNH

Comisión Nacional
de Hidrocarburos



41

Cuenca - Burgos




42

Cuenca - Burgos

MONTAÑES-1

ÁREA: Burgos
POZO: Montañas-1
NÚCLEO: N-1
INTERVALO: 1560 - 1561 m
Luz Ultravioleta



43


Cuenca - Burgos

CNH

Comisión Nacional
de Hidrocarburos

NEJO-101

ÁREA: Burgos
POZO: Nejo-101
NÚCLEO: N-1
INTERVALO: 1980 - 1981 m
Nicolas Paralelos




44

Cuenca - Burgos

CNH

Comisión Nacional
de Hidrocarburos



45


Cuenca - Burgos

NEJO-101

ÁREA: Burgos
 POZO: Nejo-101
 NÚCLEO: N-1
 INTERVALO: 1980 - 1981 m
 Luz Ultravioleta

CNH

Comisión Nacional
de Hidrocarburos



46

Cuenca - Burgos

PLATINADO-1

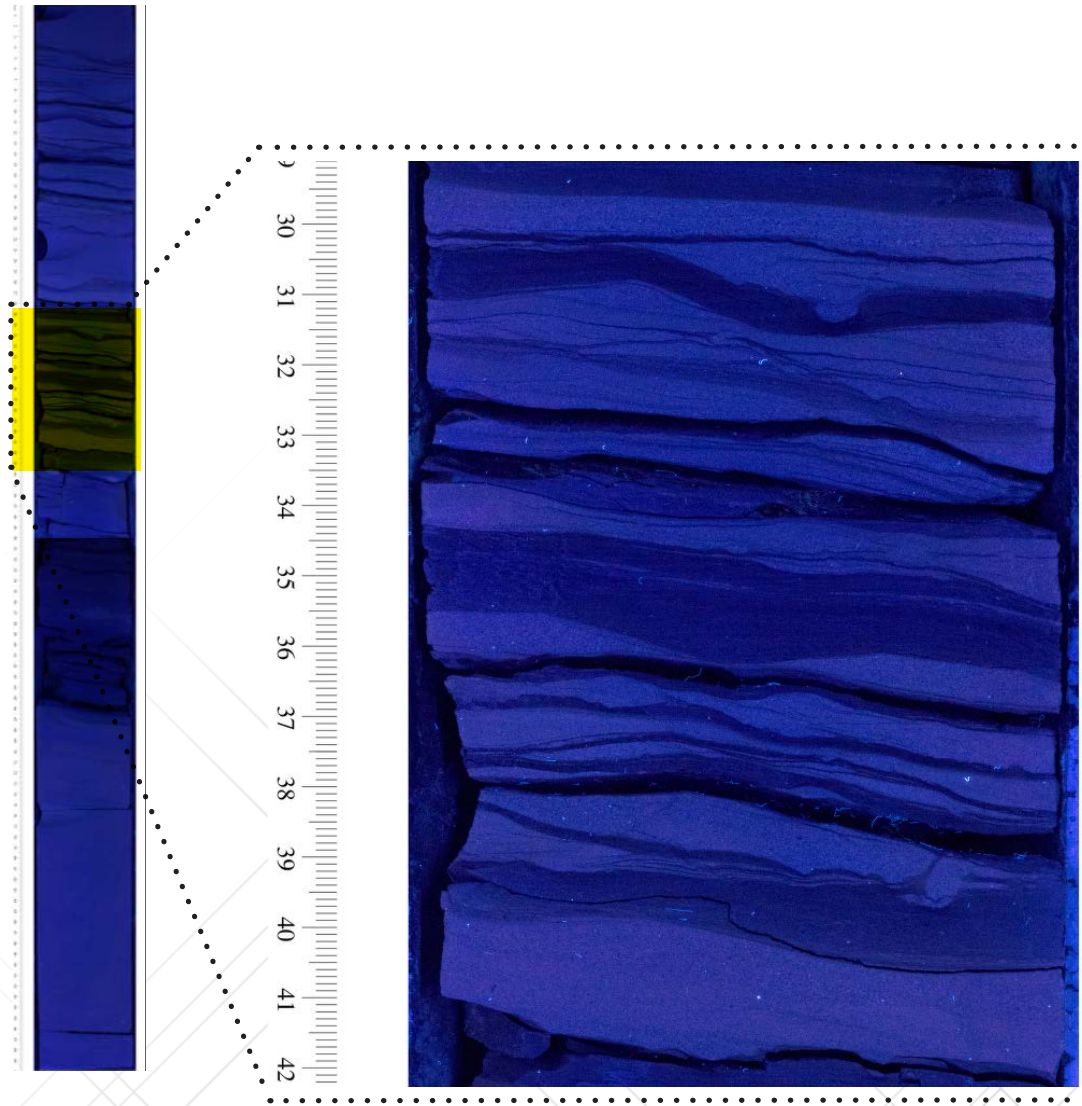
ÁREA: Burgos
 POZO: Platinado-1
 NÚCLEO: N-1
 INTERVALO: 3248 - 3249 m
 Nicoles Paralelos

CNH

Comisión Nacional
de Hidrocarburos

PLATINADO-1

ÁREA: Burgos
POZO: Platinado-1
NÚCLEO: N-1
INTERVALO: 3248 - 3249 m
Luz Ultravioleta



47


Cuenca - Burgos

CNH

Comisión Nacional
de Hidrocarburos

PLATINADO-1

ÁREA: Burgos
POZO: Platinado-1
NÚCLEO: N-1
INTERVALO: 3244 - 3251.06 m
Nicoles Paralelos



48

Cuenca - Burgos

CNH

Comisión Nacional
de Hidrocarburos



Simbología

- Núcleo
- Lámina Delgada

BAGRE-101

OSTIONES-1


TSON-201

TSIMIN-1

TECOALLI-1

TONALLI-1

AGUAS SOMERAS



51


Cuenca - Aguas Someras

BAGRE-101

ÁREA: Aguas Someras
POZO: Bagre-101
NÚCLEO: N-1
INTERVALO: 2625 - 2626 m
Nicolas Paralelos

CNH

Comisión Nacional
de Hidrocarburos



52



Cuenca - Aguas Someras

BAGRE-101


ÁREA: Aguas Someras
POZO: Bagre-101
NÚCLEO: N-1
INTERVALO: 2625 - 2626 m
Luz Ultravioleta

CNH

Comisión Nacional
de Hidrocarburos



Nicoles Paralelos





Nicoles Cruzados

BAGRE-101


ÁREA: Aguas Profundas
POZO: Bagre-101
Lámina Delgada
INTERVALO: 2625 m

CNH

Comisión Nacional
de Hidrocarburos



Nicoles Paralelos



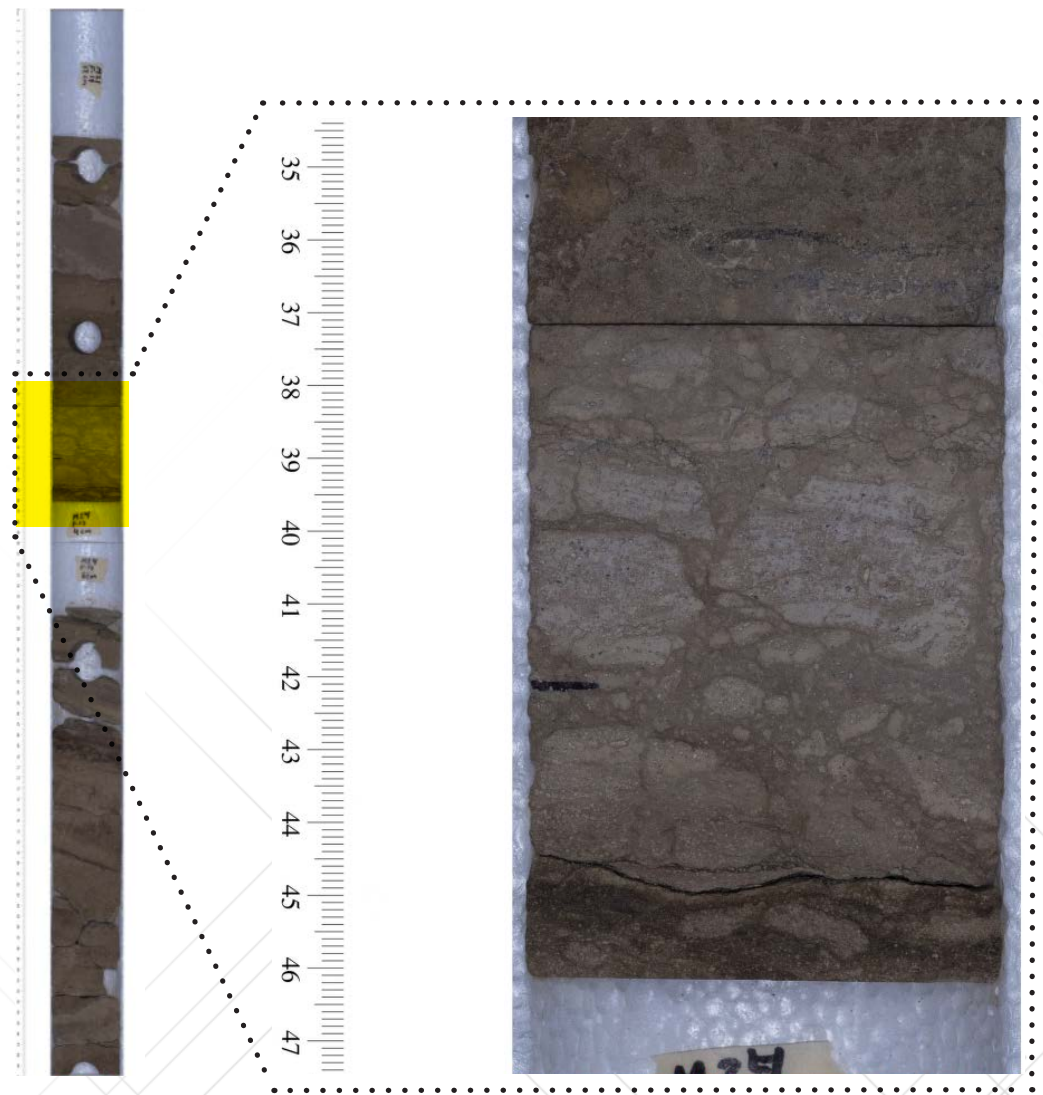
Nicoles Cruzados

BAGRE-101

ÁREA: Aguas Profundas
POZO: Bagre-101
Lámina Delgada
INTERVALO: 2629 m

CNH

Comisión Nacional
de Hidrocarburos



55


Cuenca - Aguas Someras

BAGRE-101

ÁREA: Aguas Someras
POZO: Bagre-101
NÚCLEO: N-1
INTERVALO: 2630 - 2631 m
Nicoles Paralelos

CNH

Comisión Nacional
de Hidrocarburos



56

Cuenca - Aguas Someras

BAGRE-101

ÁREA: Aguas Someras
POZO: Bagre-101
NÚCLEO: N-1
INTERVALO: 2630 - 2631 m
Luz Ultravioleta

CNH

Comisión Nacional
de Hidrocarburos

OSTIONES-1

ÁREA: Aguas Someras
POZO: Ostiones-1
NÚCLEO: N-4
INTERVALO: 2814 - 2815 m
Nicoles Paralelos

CNH


Comisión Nacional
de Hidrocarburos

OSTIONES-1

ÁREA: Aguas Someras
POZO: Ostiones-1
NÚCLEO: N-4
INTERVALO: 2814 - 2815 m
Luz Ultravioleta


CNH

Comisión Nacional
de Hidrocarburos



57

Cuenca - Aguas Someras



58

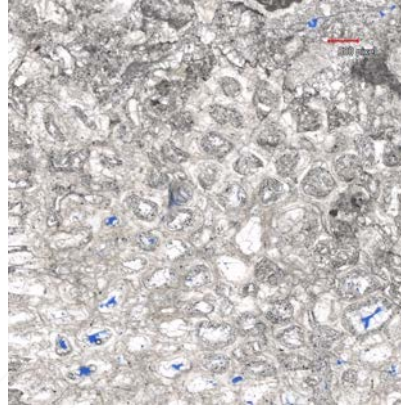
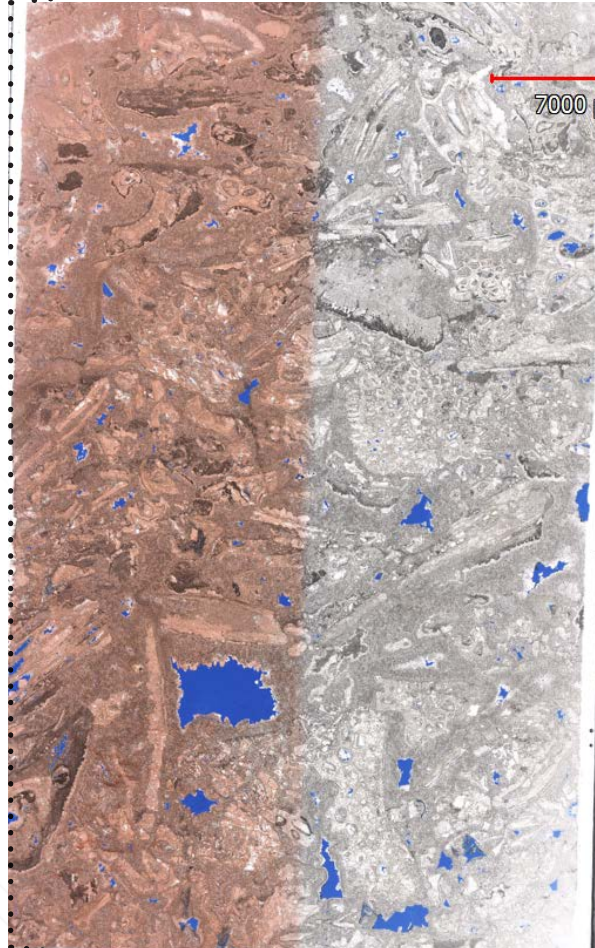
Cuenca - Aguas Someras

OSTIONES-1


ÁREA: Aguas Profundas
POZO: Ostiones-1
Lámina Delgada. N-4
INTERVALO: 2814 m

CNH

Comisión Nacional
de Hidrocarburos



Nicoles Paralelos



Nicoles Cruzados

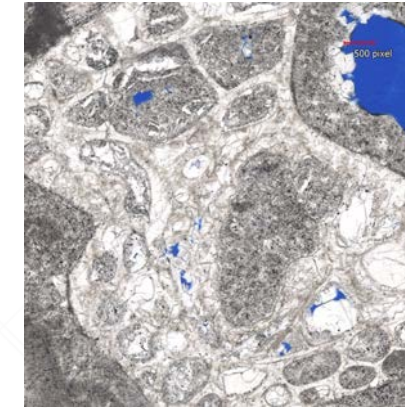

Cuenca - Aguas Someras

OSTIONES-1


ÁREA: Aguas Profundas
POZO: Ostiones-1
Lámina Delgada. N-4
INTERVALO: 2814 m

CNH

Comisión Nacional
de Hidrocarburos



Nicoles Paralelos



Nicoles Cruzados

Cuenca - Aguas Someras

OSTIONES-1

ÁREA: Aguas Someras
POZO: Ostiones-1
NÚCLEO: N-4
INTERVALO: 2815 - 2816 m
Nicoles Paralelos

CNH



Comisión Nacional
de Hidrocarburos


OSTIONES-1

ÁREA: Aguas Someras
POZO: Ostiones-1
NÚCLEO: N-4
INTERVALO: 2815 - 2816 m
Luz Ultravioleta

CNH

Comisión Nacional
de Hidrocarburos





63


Cuenca - Aguas Someras

TECOALLI-1

ÁREA: Aguas Someras
POZO: Tecoalli-1
NÚCLEO: N-3
INTERVALO: 3374 -3375 m
 Nicoles Paralelos

CNH

Comisión Nacional
de Hidrocarburos



64


Cuenca - Aguas Someras

TECOALLI-1

ÁREA: Aguas Someras
POZO: Tecoalli-1
NÚCLEO: N-3
INTERVALO: 3375 -3376 m
 Nicoles Paralelos

CNH

Comisión Nacional
de Hidrocarburos



Nicoles Paralelos



Nicoles Cruzados


Cuenca - Aguas Someras

TECOALLI-1


ÁREA: Aguas Profundas
POZO: Tecoalli-1
Lámina Delgada
INTERVALO: 3378 m

CNH

Comisión Nacional
de Hidrocarburos



Nicoles Paralelos



Nicoles Cruzados

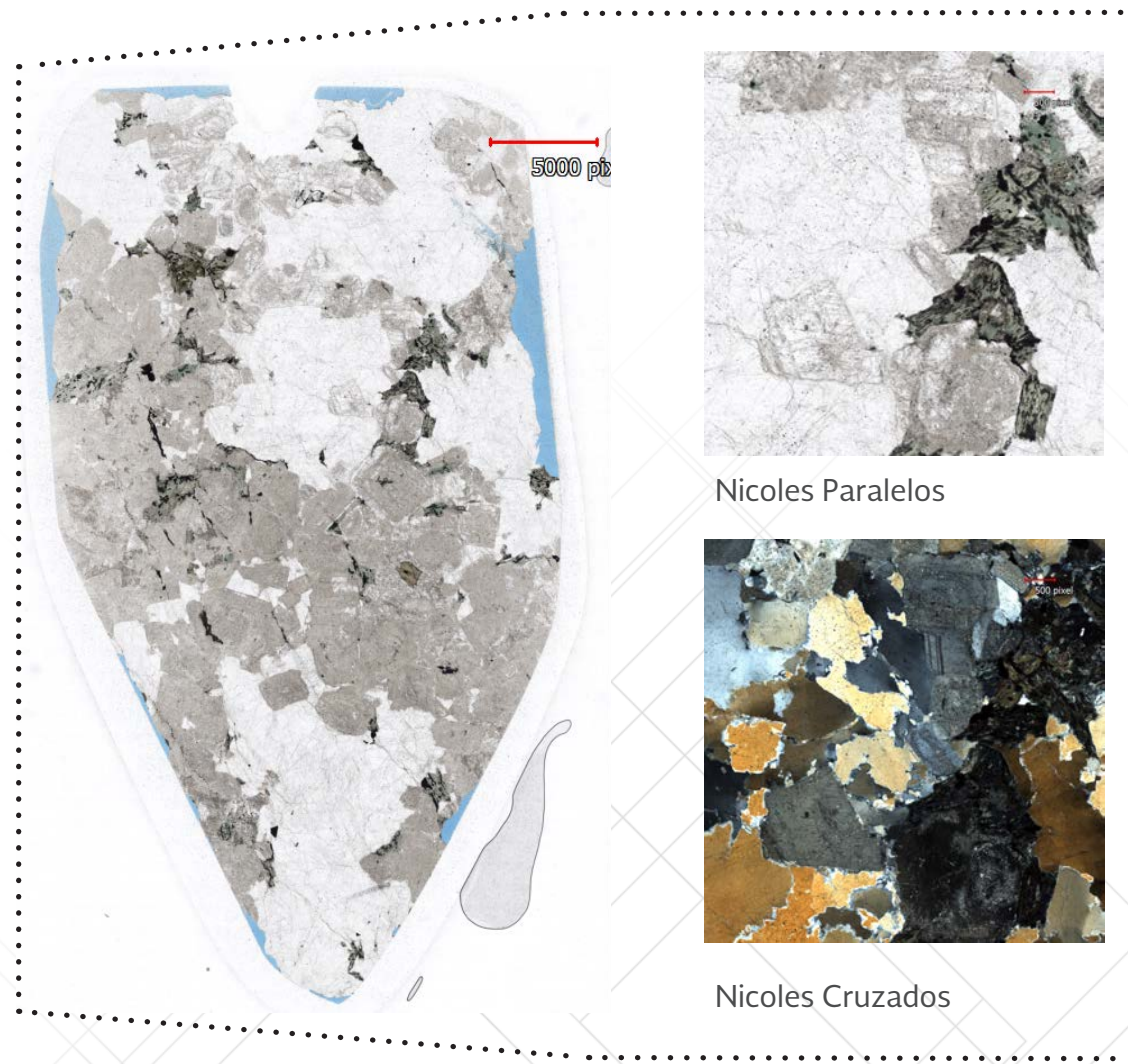
Cuenca - Aguas Someras

TECOALLI-1

ÁREA: Aguas Profundas
POZO: Tecoalli-1
Lámina Delgada
INTERVALO: 3380 m

CNH

Comisión Nacional
de Hidrocarburos




TONALLI-1

ÁREA: Aguas Someras
POZO: Tonalli-1
Lámina Delgada:
INTERVALO: 2670 m

CNH

Comisión Nacional de Hidrocarburos



TONALLI-1

ÁREA: Aguas Someras
POZO: Tonalli-1
NÚCLEO: N-2
INTERVALO: 2674 - 2675 m
 Nicoles Paralelos

CNH

Comisión Nacional de Hidrocarburos

TONALLI-1

ÁREA: Aguas Someras
POZO: Tonalli-1
Lámina Delgada
INTERVALO: 2674 m

CNH


Comisión Nacional
de Hidrocarburos

TONALLI-1


ÁREA: Aguas Someras
POZO: Tonalli-1
NÚCLEO: N-2
INTERVALO: 2675 - 2676 m
Nicolas Paralelos

CNH

Comisión Nacional
de Hidrocarburos




Nicoles Paralelos




Nicoles Cruzados

Cuenca - Aguas Someras



Cuenca - Aguas Someras



Nicoles Paralelos


Nicoles Cruzados

TSIMIN-1

ÁREA: Aguas Someras
 POZO: Tsimin-1
 Lámina Delgada

CNH

Comisión Nacional
de Hidrocarburos



Nicoles Paralelos

Nicoles Cruzados

TSIMIN-1

ÁREA: Aguas Someras
 POZO: Tsimin-1
 Lámina Delgada
 INTERVALO: 5285 m

CNH

Comisión Nacional
de Hidrocarburos



73

Cuenca - Aguas Someras

TSIMIN-1

ÁREA: Aguas Someras
POZO: Tsimin-1
NÚCLEO: N-3
INTERVALO: 5288 -5289 m
Nicoles Paralelos

CNH

Comisión Nacional
de Hidrocarburos



74

Cuenca - Aguas Someras

TSIMIN-1

ÁREA: Aguas Someras
POZO: Tsimin-1
NÚCLEO: N-3
INTERVALO: 5293 -5294 m
Nicoles Paralelos

CNH



Comisión Nacional
de Hidrocarburos

TSON-201


ÁREA: Aguas Someras
POZO: Tson-201
Lámina Delgada
INTERVALO: 3940 m

CNH

Comisión Nacional
de Hidrocarburos





Nicoles Paralelos




Nicoles Cruzados

Cuenca - Aguas Someras



Nicoles Paralelos



Nicoles Cruzados

Cuenca - Aguas Someras

TSON-201

ÁREA: Aguas Someras
POZO: Tson-201
Lámina Delgada
INTERVALO: 3943 m

CNH

Comisión Nacional
de Hidrocarburos

ÁREA: Aguas Someras
POZO: Tson-201
Lámina Delgada
INTERVALO: 3943 m

TSON-201

TSON-201

ÁREA: Aguas Someras
POZO: Tson-201
NÚCLEO: N-1
INTERVALO: 3945 -3946 m
Nicoles Paralelos

CNH



Comisión Nacional
de Hidrocarburos

TSON-201

ÁREA: Aguas Someras
POZO: Tson-201
NÚCLEO: N-1
INTERVALO: 3946 -3947 m
Nicoles Paralelos

CNH

Comisión Nacional
de Hidrocarburos





Simbología
● Núcleo
■ Lámina Delgada

MAXIMINO-1
VESPA-1


EXPLORATUS-1

NAT-1

TAMHA-1

ETBAKEL-1

AGUAS PROFUNDAS




ETBAKEL-1

ÁREA: Aguas Profundas
POZO: Etbakel-1
NÚCLEO: N-1
INTERVALO: 2762 -2763 m
Nicoles Paralelos

CNH

Comisión Nacional
de Hidrocarburos



ETBAKEL-1

ÁREA: Aguas Profundas
POZO: Etbakel-1
NÚCLEO: N-1
INTERVALO: 2760 -2761 m
Nicoles Paralelos

CNH

Comisión Nacional
de Hidrocarburos

ETBAKEL-1

ÁREA: Aguas Profundas
POZO: Etbakel-1
Lámina Delgada.
INTERVALO: 2760 m

CNH

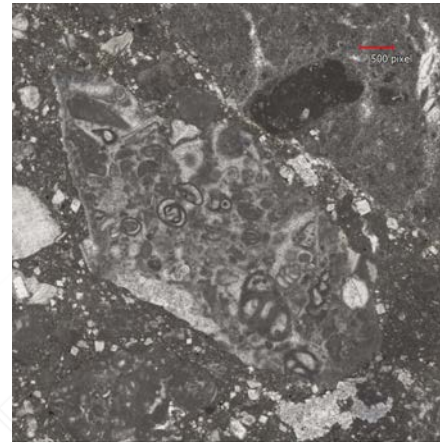

Comisión Nacional
de Hidrocarburos

ETBAKEL-1

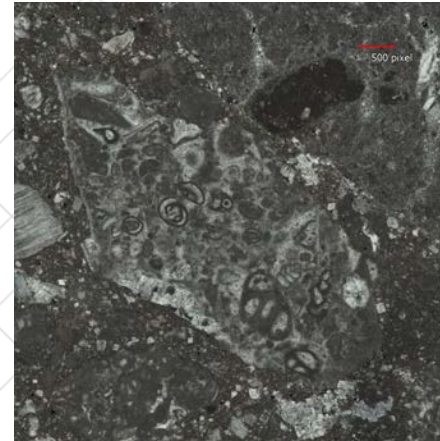
ÁREA: Aguas Profundas
POZO: Etbakel-1
Lámina Delgada.
INTERVALO: 2765 m

CNH

Comisión Nacional
de Hidrocarburos

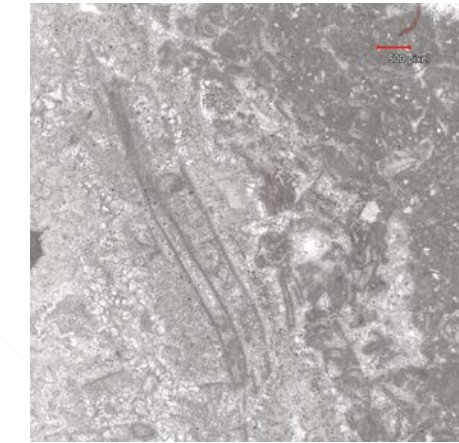
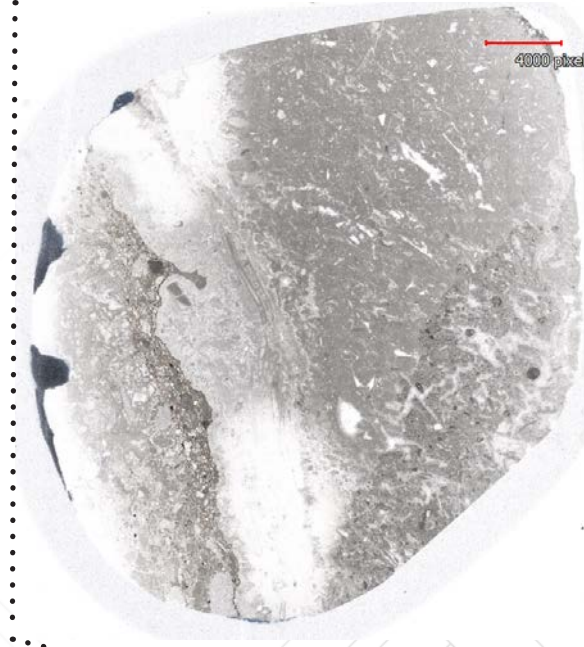


Nicoles Paralelos




Nicoles Cruzados

Cuenca - Aguas Profundas



Nicoles Paralelos



Nicoles Cruzados

Cuenca - Aguas Profundas

EXPLORATUS-1

ÁREA: Aguas Profundas
POZO: Exploratus-1
NÚCLEO: N-1
INTERVALO: 3701 -3702 m
Nicoles Paralelos

CNH

Comisión Nacional
de Hidrocarburos



85

Cuenca - Aguas Profundas

EXPLORATUS-1

ÁREA: Aguas Profundas
POZO: Exploratus-1
NÚCLEO: N-1
INTERVALO: 3704 -3705 m
Nicoles Paralelos

CNH

Comisión Nacional
de Hidrocarburos



86


Cuenca - Aguas Profundas

EXPLORATUS-1

ÁREA: Aguas Profundas
POZO: Exploratus-1
NÚCLEO: N-1
INTERVALO: 3706 -3707 m
Nicoles Paralelos

CNH

Comisión Nacional
de Hidrocarburos




EXPLORATUS-1

ÁREA: Aguas Profundas
POZO: Exploratus-1
NÚCLEO: N-2
INTERVALO: 5428 -5429 m
Nicoles Paralelos

CNH

Comisión Nacional
de Hidrocarburos




EXPLORATUS-1

ÁREA: Aguas Profundas
POZO: Exploratus-1
NÚCLEO: N-2
INTERVALO: 5430 -5431 m
Nicotes Paralelos



CNH

Comisión Nacional de Hidrocarburos




EXPLORATUS-1

ÁREA: Aguas Profundas
POZO: Exploratus-1
Lámina Delgada. N-2
INTERVALO: 5431 m



Nicotes Paralelos



Nicotes Cruzados

CNH

Comisión Nacional de Hidrocarburos

EXPLORATUS-1

ÁREA: Aguas Profundas
POZO: Exploratus-1
NÚCLEO: N-3
INTERVALO: 5859 -5860 m
Nicoles Paralelos

CNH

Comisión Nacional
de Hidrocarburos

EXPLORATUS-1

ÁREA: Aguas Profundas
POZO: Exploratus-1
NÚCLEO: N-3
INTERVALO: 5864 -5865 m
Nicoles Paralelos

CNH

Comisión Nacional
de Hidrocarburos



45
46
47
48
49
50
51
52
53
54
55
56



64
65
66
67
68
69
70
71
72
73
74
75




EXPLORATUS-1

ÁREA: Aguas Profundas
POZO: Exploratus-1
Lámina Delgada. N-3
INTERVALO: 5863 m

CNH

Comisión Nacional de Hidrocarburos



Nicoles Paralelos



Nicoles Cruzados


Cuenca - Aguas Profundas

MAXIMINO-1

ÁREA: Aguas Profundas
POZO: Maximino-1
NÚCLEO: N-4
INTERVALO: 6214 -6215 m
Nicoles Paralelos

CNH

Comisión Nacional de Hidrocarburos




Cuenca - Aguas Profundas

MAXIMINO-1

ÁREA: Aguas Profundas
POZO: Maximino-1
Lámina Delgada. N-4
INTERVALO: 6205 m

CNH

Comisión Nacional
de Hidrocarburos



Nicoles Paralelos



Nicoles Cruzados


Cuenca - Aguas Profundas

MAXIMINO-1

ÁREA: Aguas Profundas
POZO: Maximino-1
NÚCLEO: N-4
INTERVALO: 6215 -6216 m
Nicoles Paralelos

CNH

Comisión Nacional
de Hidrocarburos




Cuenca - Aguas Profundas

MAXIMINO-1

ÁREA: Aguas Profundas
POZO: Maximino-1
Lámina Delgada. N-4
INTERVALO: 6213 m



Nicoles Paralelos




Nicoles Cruzados


Cuenca - Aguas Profundas

TAMHA-1

ÁREA: Aguas Profundas
POZO: Tamha-1
NÚCLEO: N-2
INTERVALO: 3788 -3789 m
Nicoles Paralelos



Cuenca - Aguas Profundas


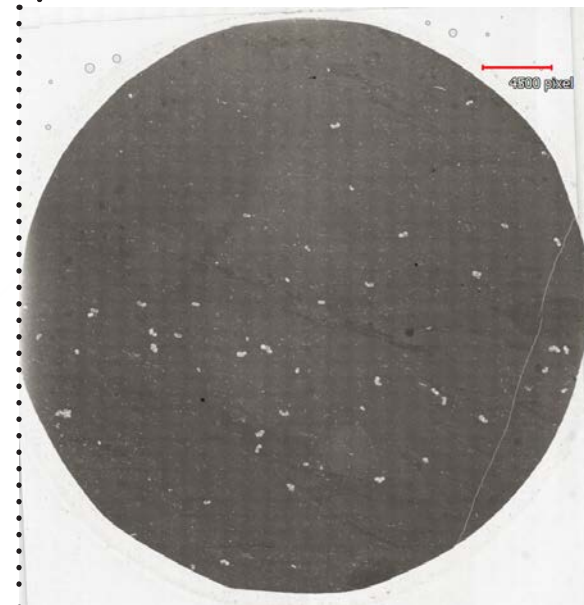


TAMHA-1

ÁREA: Aguas Profundas
POZO: Tamha-1
NÚCLEO: N-2
INTERVALO: 3788 -3789 m
 Luz Ultravioleta

CNH

Comisión Nacional
de Hidrocarburos



Nicoles Paralelos




Nicoles Cruzados

TAMHA-1


ÁREA: Aguas Profundas
POZO: Tamha-1
Lámina Delgada:
INTERVALO: 3785 m

CNH

Comisión Nacional
de Hidrocarburos



Nicoles Paralelos



Nicoles Cruzados

Cuenca - Aguas Profundas

TAMHA-1

ÁREA: Aguas Profundas
POZO: Tamha-1
Lámina Delgada.
INTERVALO: 3786 m

CNH

Comisión Nacional
de Hidrocarburos



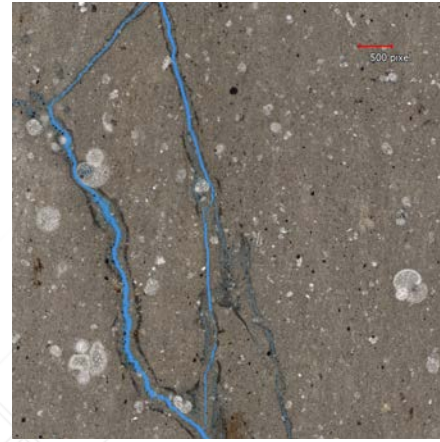

Cuenca - Aguas Profundas

VESPA-1

ÁREA: Aguas Profundas
POZO: Vespa-1
NÚCLEO: N-1
INTERVALO: 3404 -3405 m
Nicoles Paralelos

CNH

Comisión Nacional
de Hidrocarburos



Nicoles Paralelos



Nicoles Cruzados

Cuenca - Aguas Profundas

VESPA-1

ÁREA: Aguas Profundas
POZO: Vespa-1
Lámina Delgada.
INTERVALO: 3404 m

CNH

Comisión Nacional
de Hidrocarburos



Cuenca - Aguas Profundas

VESPA-1

ÁREA: Aguas Profundas
POZO: Vespa-1
NÚCLEO: N-1
INTERVALO: 3402 -3403 m
Nicoles Paralelos

CNH

Comisión Nacional
de Hidrocarburos

Cuenca - Aguas Profundas

VESPA-1

ÁREA: Aguas Profundas
POZO: Vespa-1
Lámina Delgada.
INTERVALO: 3403 m

CNH

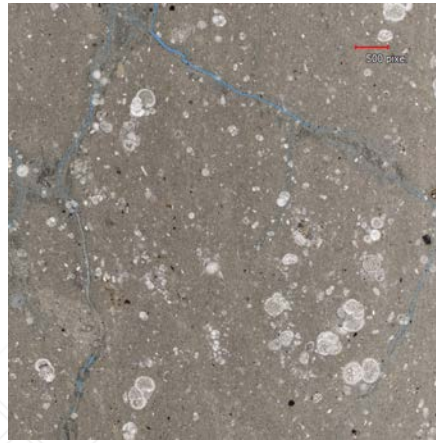
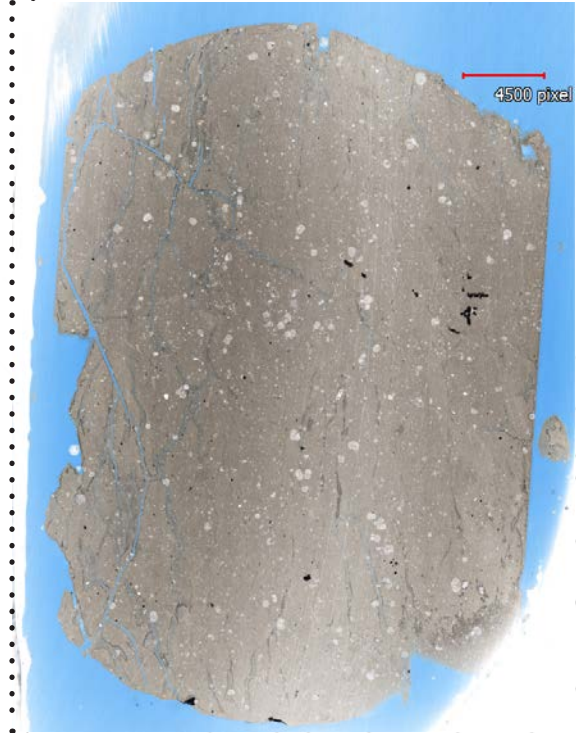
Comisión Nacional
de Hidrocarburos

VESPA-1


ÁREA: Aguas Profundas
POZO: Vespa-1
Lámina Delgada.
INTERVALO: 3404 m

CNH

Comisión Nacional
de Hidrocarburos




Nicoles Paralelos




Nicoles Cruzados

Cuenca - Aguas Profundas



Nicoles Paralelos



Nicoles Cruzados

Cuenca - Aguas Profundas

Para cualquier sugerencia o solicitud de información, te invitamos a ponerte en contacto con nosotros a través de nuestro correo:

contactocnih@cnh.gob.mx

portal.cnih.cnh.gob.mx

rondasmexico.gob.mx

gob.mx/cnh



Av. Patriotismo 580, Piso 4, Colonia Nonoalco,
Delegación Benito Juárez, Ciudad de México, C.P. 03700